



Miejscowy plan zagospodarowania przestrzennego miasta Legionowo dla obszaru obejmującego teren działek o nr ewid. 200, 201/4 oraz część działki o nr ewid. 202 z obrębu ewid. nr 65

Załącznik nr 1
1p. 6717.156.2023
do sprawy znak:

Skala 1:1000

Załącznik nr 1 do uchwały nr ..XLV/615/2014
Rady Miasta Legionowo
z dnia 27. sierpnia 2014 r.

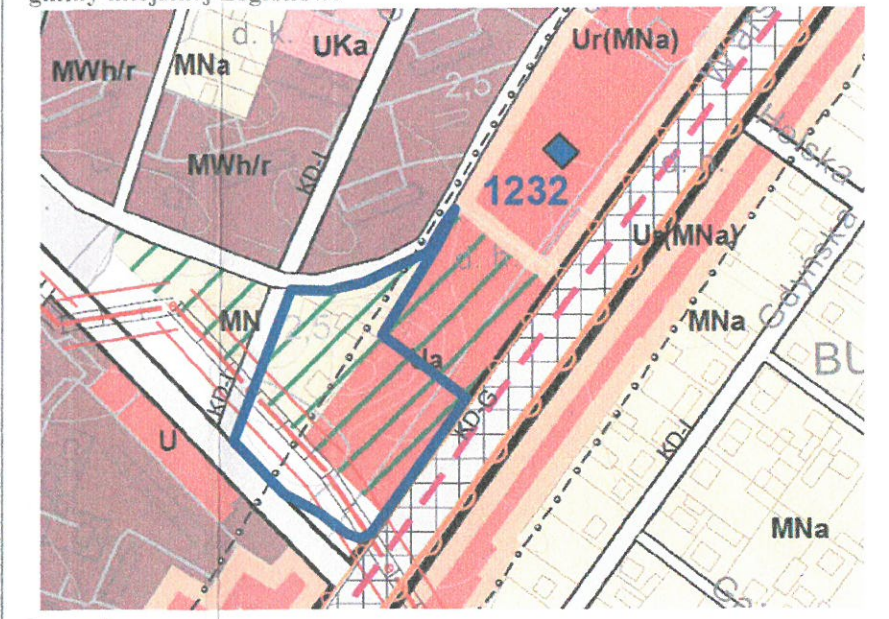
Miasto Legionowo
ul. marsz. J. Piłsudskiego 41
05-120 Legionowo
tel. (0-22) 77420 04



Legenda

- Granica obszaru objętego planem
- Linie rozgraniczające tereny o różnym przeznaczeniu lub różnych zasadach zagospodarowania
- Nieprzekraczalna linia zabudowy
- U Teren zabudowy usługowej
- MN Teren zabudowy mieszkaniowej jednorodzinnej
- Granica strefy zakłóceń klimatu akustycznego od drogi krajowej nr 61
- Linia napowietrzna WN110 kV, wraz ze strefą jej oddziaływania
- 19,00 Linie wymiarowe - wartości wyrażone w metrach

Studium uwarunkowań i kierunków zagospodarowania przestrzennego gminy miejskiej Legionowo



Legenda

- U Teren zabudowy usług komercyjnych
- MN Teren zabudowy mieszkaniowej jednorodzinnej
- Granica strefy zakłóceń klimatu akustycznego od drogi krajowej nr 61
- c Linia napowietrzna WN110 kV ze strefą ograniczeń użytkowania
- Tereny zachowania istniejącej roślinności wysokiej
- Granica obszarów objętych uchwałami o przystąpieniu do sporządzania mpzp
- Granica obszaru objętego planem

Kierunki przekształceń struktur przestrzennych:
a adaptacja

PRACOWNIA ARCHITEKTONICZNA MALGORZATA KĘDZIORA
OS. B. ŚMIAŁEGO 17/23 60-682 POZNAN
SKŁAD ZESPOŁU:
mgr inż. arch. M. Kędziora - ZOIU Z-302
mgr J. Cesar - ZOIU Z-503
mgr inż. A. Wiczorkiewicz
mgr B. Pawuła
mgr inż. arch. A. Kędziora
inż. M. Nowak

Przewodniczący Rady
Janusz Klejment

z up. PREZYDENTA MIASTA
mgr inż. Marzena Tarnowska
Kierownik Referatu
Planowania Przestrzennego

Wskazanie x i y w celu zamieszczenia danych w ewid. 200 i 201/4

