



MAPA DO CELÓW PROJEKTOWYCH			
Karta mapy	7.123.15.20.1.2	ID Pracy	6640.5858.2022
Skala mapy	1:500	Data opracowania mapy	03.01.2023r.
Miejscowość	Bochnia, ul. Kazimierza Wielkiego	numer działki	6077
Jednostka ewidencyjna		identyfikator	[120101 1]
		nazwa	Bochnia-miasto
Obręb ewidencyjny		identyfikator	[0006]
		nazwa	Bochnia-6
Nazwa układu współrzędnych		prostokątnych płaskich	2000/21
		wysokości	Kronsztadt 86
Oznaczenie granic obszaru, który był przedmiotem aktualizacji	- - - - -		
Oznaczenie i informacje o służebnościach gruntowych mających wpływ na zagospodarowanie gruntów, zlokalizowanych w granicach projektowanej inwestycji	Nie badano obciążeń służebnościami gruntowymi		
<div>PRZEDSIĘBIORSTWO USŁUG Geodezyjno-Kartograficznych >GEOKOS< s.c. Tomasz Fischer, Łukasz Szewczyk 32-700 Bochnia, ul. Kazimierza Wlk. 23 tel. 14/612-28-72, 608-631-837 NIP 868-10-44-421 Regon 850282836</div> <div></div>		<div>Marian Oleksy  GEODETA UPRAWNIONY Zaśw. GUGiK nr 1963-zakr.1,2,3.</div> <div>.....</div> <div>Imię i nazwisko, nr uprawnień oraz podpis geodety uprawnionego który opracował mapę</div>	
..... Nazwa wykonawcy			

Granice przedmiotowej działki nie były ustalane w terenie.

Legenda :

wg MPZP	symbol
linie rozgraniczające tereny o różnych warunkach zabudowy	-----
nieprzekraczalna linia zabudowy	△-----△
tereny zabudowy usługowej	1.U.6, 1.U.7, 1.U.8, 1.U.18
tereny zabudowy mieszkaniowo-usługowej	1.MN.U.11
strefa B częściowej ochrony konserwatorskiej	B
strefa A ścisłej ochrony konserwatorskiej	A
teren drogi publicznej klasy Z - zbiorczej	1.KDZ.2
teren drogi publicznej klasy D - dojazdowej	2.KDD.6
obiekty wpisane do rejestru zabytków	16., 15.
budynki wpisane do ewidencji zabytków	77, 78, 79


Nie wyklucza się istnienia w terenie innych nie wykazanych na niniejszej mapie urządzeń podziemnych, które nie były zgłoszone do inwentaryzacji, lub o których brak jest informacji w instytucjach branżowych oraz na materiałach otrzymanych z PODGiK Bochnia.

Poświadczam się uzyskanie pozytywnego wyniku weryfikacji pracy geodezyjnej	
Organ Służby Geodezyjnej i Kartograficznej który otrzymał zgłoszenie pracy	STAROSTA BOCHEŃSKI
Identyfikator pracy geodezyjnej	6640.5858.2022
Numer i data wystawienia protokołu weryfikacji	6640.5858.2022_33231 z dn. 19.01.2023r.
Jestem świadomy odpowiedzialności karnej za składanie fałszywych oświadczeń, o których mowa w art. 233 § 1 Kodeksu Karnego	
Wykonawca prac geodezyjnych	Przedsiębiorstwo Usług Geodezyjno-Kartograficznych >GEOKOS< s.c.
Kierownik prac geodezyjnych i numer uprawnień zawodowych	Marian Oleksy

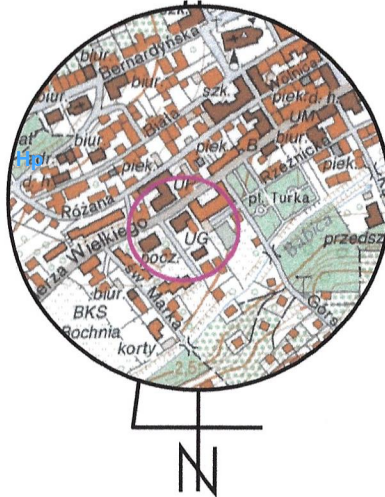
LEGENDA:


- obrys działek będących własnością inwestora
- 1 - istniejący budynek administracji publicznej (siedziba Urzędu Gminy Bochnia)
Obiekt 2- kondygnacyjny z podaszem użytkowym, podpiwniczony, ZLIII, SW, 4k(3knadz.),
wys. budynku od poziomu terenu przy najniższym wejściu do budynku: 16,42 m;
- 2 - istniejące budynki na sąsiednich działkach,
- 3 - istniejący zjazd na działkę inwestora z drogi gminnej
- 4 - istniejące miejsca postojowe

▶ wejście do budynku



SZKIC ORIENTACYJNY 1:10000



Prawa autorskie zastrzeżone zgodnie z Ustawą o prawie autorskim i prawach pokrewnych		
SYTUACJA		
OBIEKT	BUDYNEK URZĘDU GMINY BOCHNIA	
LOKALIZACJA	dz. nr 6077 w Bochni przy ul. Kazimierza Wielkiego	
TYTUŁ RYSUNKU	SYTUACJA	
ZESPÓŁ PROJEKTOWY:		
PROJEKTANT:	mgr inż. arch. AGNIESZKA WINNICKA-RACHWAŁSKA Uprawnienia budowlane do projektowania bez ograniczeń w specjalności architektonicznej MPOIA/084/2010	
SKALA	1:500	NR RYS. A.0
	AKreska Studio Projektowe Agnieszka Winnicka-Rachwańska 32-700 BOCHNIA, ul. Kurów 1	DATA OPRACOWANIA:
		12.2024
OPRACOWANO NA LICENCJONOWANYM PROGRAMIE Graphisoft ArchiCAD 26®		