








**Legenda:**

-  budowa obiektów błękitno-zielonej infrastruktury
-  zwiększenie światła mostu pod ulicą 1 Maja
-  budowa kanalizacji wzdłuż ulicy Wojska Polskiego, oznaczona na mapie zasadniczej jako projektowana
-  regulacja koryta Strawy zgodnie z propozycją wykonawcy
-  istniejące studzienki sieci kanalizacyjnej objęte modelowaniem
-  istniejące kolektory sieci kanalizacyjnej objęte modelowaniem
-  Strawa

**Modelowanie hydrodynamiczne  
z koncepcją odwodnienia miasta Piotrkowa Trybunalskiego  
w zlewni rzeki Strawy na odcinku od autostrady A1 do ul.Cmentarnej**

TYTUŁ RYSUNKU: Mapa z lokalizacją działań wspomagających zmniejszających podtopienia  
w krytycznej lokalizacji – rondo przy ulicach Wojska Polskiego/Łódzkiej/Polnej