

Gliwice, dn. 07.12.2023 r.

STAROSTA GLIWICKI

Znak sprawy: WGI-RZG.6630.235.2023

ODPIS
PROTOKOŁU Z NARADY KOORDYNACYJNEJ
zakończonej w dniu 07.12.2023 r.
w sprawie usytuowania projektowanej sieci uzbrojenia terenu

Przedmiot narady:	sieć kanalizacji sanitarnej
Lokalizacja:	Pyskowice , ul. Poznańska, Szpitalna, dz.: 357/47 ark.2, 495/12 ark.2, 528/129 ark.1, 660/55 ark.2, 661/47 ark.2, 662/47 ark.2, 999/129 ark.1, 1019/125 ark.1 Sekcja mapy: 6.133.26.23.1.4, 6.133.26.23.2.3, 6.133.26.23.3.2, 6.133.26.23.4.1
Wnioskodawca:	P.A.NOVA S.A. ul. Górnych Wałów 42, 44-100 Gliwice
Przewodniczący:	mgr inż. Zbigniew Solarski NACZELNIK Wydziału Geodezji i Informacji Przestrzennej
Sposób przeprowadzenia narady:	elektroniczny
Data wpływu:	17.11.2023 r.
Uwagi/informacje dodatkowe:	Korekta trasy kanalizacji sanitarnej WGI-RZG.6630.69.2023

Lista uczestników narady koordynacyjnej wraz z uwagami

Lp.	Nazwa instytucji Sposób uczestnictwa	Stanowisko Uwagi	Imię i nazwisko uczestnika
1	TAURON DYSTRYBUCJA S.A. oddział w Gliwicach ul. Portowa 14a 44-100 Gliwice elektroniczny	Stanowisko pozytywne Projekt wymaga indywidualnego uzgodnienia. Należy wystąpić o wydanie warunków prac w rejonie sieci elektroenergetycznych, zabezpieczenia lub przebudowy naszych urządzeń do TAURON Dystrybucja S.A. Oddział w Gliwicach Wydział Eksploatacji OME, na podstawie wydanych wywiadów branżowych w TAURON Dystrybucja S.A. Oddział w Gliwicach Wydział OMD adres do korespondencji: TAURON Dystrybucja S.A. Skrytka pocztowa nr 2708, 40-337 Katowice	Beata Kosmala
2	Przedsiębiorstwo Gospodarki Wodnej i Rekultywacji S.A. Jastrzębie Zdrój ul. Chlebową 22 44-335 Jastrzębie Zdrój elektroniczny	Stanowisko pozytywne Uzgadnia się bez uwag	Andrzej Lerch
3	Operator Gazociągów Przesyłowych GAZ-SYSTEM S.A. Oddział w Świerklanach ul. Wodzisławska 54	Stanowisko pozytywne Nie dotyczy	Gabriela Gocyła-Moś

Dokument wygenerował(a): Andrzej Zyzak, dn. 08-12-2023 07:08:10

Jeżeli dokument jest wystawiony elektronicznie, to nie wymaga podpisu analogowego ani pieczęci, lecz wymaga podpisu elektronicznego.

Uwaga: podpis elektroniczny jest niewidoczny – można go zweryfikować tylko odpowiednim programem

	44-266 Świerklany elektroniczny		
4	Polska Spółka Gazownictwa Sp. z o.o. - Gazownia Gliwice ul. Rolników 447 44-141 Gliwice elektroniczny	Stanowisko pozytywne Uzgadnia się z uwagami: Skrzyżowania oraz zbliżenia projektowanych inwestycji należy zabezpieczyć zgodnie z obowiązującymi przepisami i PN. Przed przystąpieniem do robót w sąsiedztwie naszych urządzeń należy zawiadomić nas o terminie rozpoczęcia prac oraz zlecić nadzór. Prace ziemne w pobliżu naszych urządzeń należy prowadzić ręcznie pod nadzorem Gazowni w Gliwicach. Wszystkie kolizje i zbliżenia z siecią gazową należy każdorazowo zgłaszać naszemu przedstawicielowi.	Marek Mielnik
5	Przedsiębiorstwo Wodociągów i Kanalizacji Sp. z o.o. Gliwice ul. Rybnicka 47 44-100 Gliwice	Uczestnik nieobecny na naradzie	
6	Urząd Miejski w Pyskowicach ul. Strzelców Bytomskich 3 44-120 Pyskowice	Uczestnik nieobecny na naradzie	
7	Jastrzębska Spółka Węglowa S.A. KWK "Knurów- Szczygłowice" rejon Knurów ul. Dworcowa 1 44-190 Knurów elektroniczny	Stanowisko pozytywne Brak uwag.	Kamil Piechula
8	3S S.A. ul. Ligocka 103, bud. 8 40-568 Katowice elektroniczny	Stanowisko pozytywne	Wilhelm Czech
9	Górnośląskie Przedsiębiorstwo Wodociągów S.A. ul. Wojewódzka 19 40-026 Katowice elektroniczny	Stanowisko pozytywne	Jan Fels
10	Orange Polska S.A. Zarządzanie Zasobami Sieci i IT	Uczestnik nieobecny na naradzie	
11	Polska Spółka Gazownictwa Sp. z o.o. oddział Zakład Gazowniczy w Zabrze W.O.S. ul. Szczęść Boże 11 41-800 Zabrze	Uczestnik nieobecny na naradzie	
12	TK Telekom Sp. z o.o. Zakład w Katowicach ul. Sądowa 7 40-078 Katowice	Uczestnik nieobecny na naradzie	
	Wnioskodawca		P.A.NOVA S.A.

Treść protokołu została uzgodniona z osobami, które uczestniczyły w naradzie wyłącznie za pomocą środków komunikacji elektronicznej.

Dokument wygenerował(a): Andrzej Zyzak, dn. 08-12-2023 07:08:10

Jeżeli dokument jest wystawiony elektronicznie, to nie wymaga podpisu analogowego ani pieczęci, lecz wymaga podpisu elektronicznego.

Uwaga: podpis elektroniczny jest niewidoczny – można go zweryfikować tylko odpowiednim programem

Na obszarze uzgodnienia znajdują się następujące punkty osnowy geodezyjnej: 613326.1.10050, 613326.1.10060, 613326.1.10070, 613326.1.10170, 613326.2.5006.

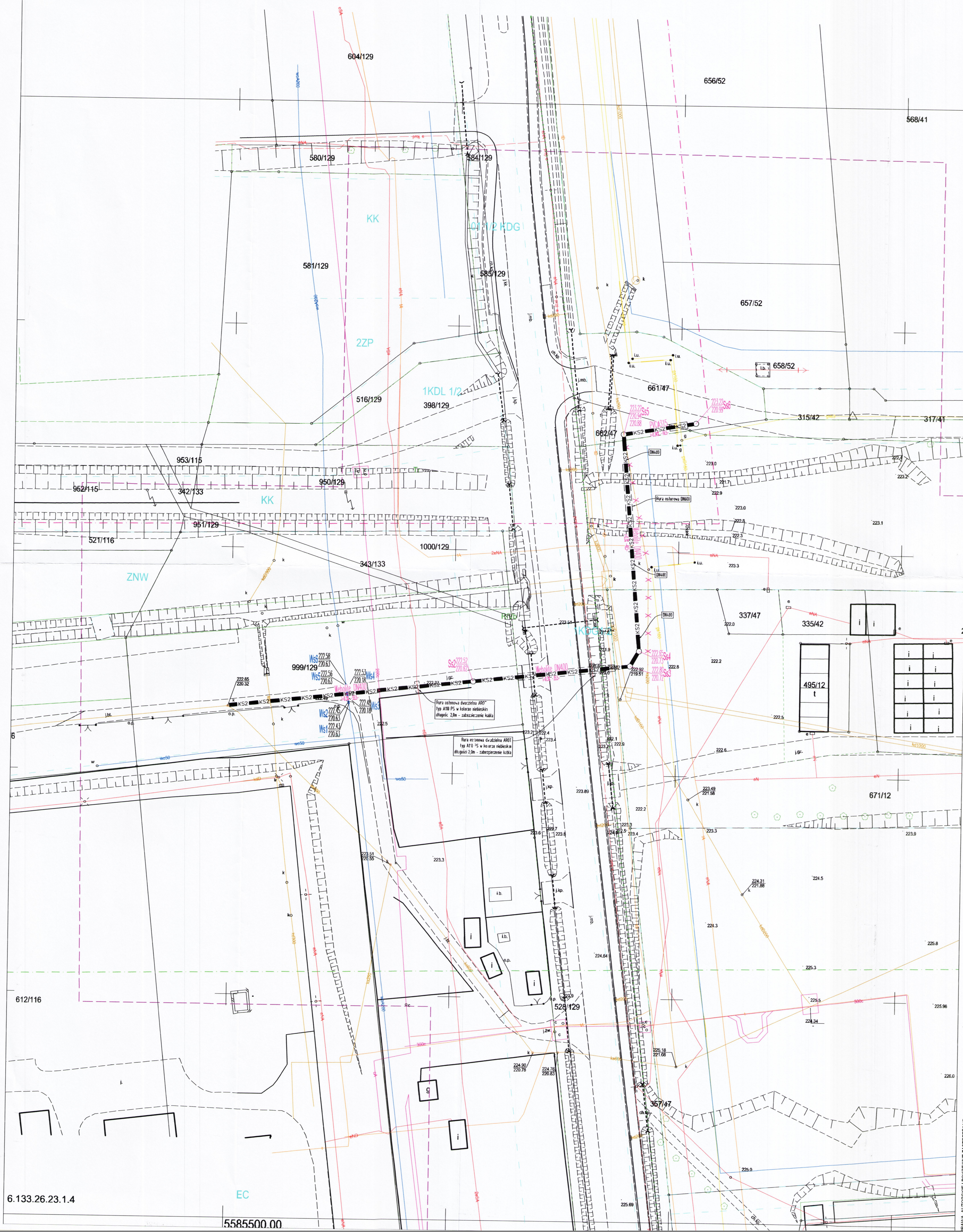
**Z upoważnienia Starosty Gliwickiego
mgr inż. Zbigniew Solarski NACZELNIK Wydziału
Geodezji i Informacji Przestrzennej**



.....
Podpis przewodniczącego narady

POUCZENIE:

1. Przedstawiciele instytucji zostali zawiadomieni o sposobie, terminie i miejscu przeprowadzenia narady koordynacyjnej zgodnie z ustawą Prawo geodezyjne i kartograficzne (t.j. Dz. U. z 2021 r. poz. 1990 z późn. zm.). W myśl art. 28b ust. 3 pkt 4 tej ustawy w naradzie koordynacyjnej mogą wziąć udział również inne podmioty, które mogą być zainteresowane rezultatami narady koordynacyjnej, w szczególności zarządzające terenami zamkniętymi, w przypadku sytuowania części projektowanych sieci na tych terenach.
2. Niniejsze uzgodnienie wykonano w oparciu o treść mapy zasadniczej, która może nie zawierać projektów wszystkich urządzeń podziemnych nie podlegających uzgodnieniu na mocy art. 28b ust. 2 ustawy Prawo geodezyjne i kartograficzne (t.j. Dz. U. z 2021 r. poz. 1990 z późn. zm.).
3. Znaki geodezyjne, urządzenia zabezpieczające te znaki oraz budowle triangulacyjne podlegają ochronie w myśl art. 15 ustawy Prawo geodezyjne i kartograficzne (t.j. Dz. U. z 2021 r. poz. 1990 z późn. zm.).



"MAPA DO CELÓW PROJEKTOWYCH"
skala 1:500

WG1-RZG.6640.1.1643.2022
Układ współrzędnych: 2000 strefa 6
Układ współrzędnych wysokościowych: PL-EVFR2007-NH
województwo: śląskie
powiat: gliwicki
jedn. ewid.: 240502_1 Pyskowice
obręb: 0001 Pyskowice
sekcja: 6.133.26.23.1.4, 6.133.26.23.2.3
6.133.26.23.3.2, 6.133.26.23.4.1

w obszarze oznaczonym linią
dokonano aktualizacji mapy zasadniczej
mapę sporządzono w dniu 15.07.2022 r.

mape sporzadził:

Geolimit Andrzej Kołodziński Grzegorz Falkiewicz nr uprawnień 13198

Wniesiono Miejscowy Plan Zagospodarowania Przestrzennego.

- 1P oznaczenie literowe i cyfrowe dot. przeznaczenia terenów
- linia rozgraniczająca tereny o innym przeznaczeniu
 - nieprzekraczalna linia zabudowy
 - - - - - obszar strefy 50m od cmentarza znajdującego się poza obszarem opracowanej MDCP
 - - - - - obszar strefy 150m od cmentarza znajdującego się poza obszarem opracowanej MDCP

Oświadczam, że niniejszy dokument został opracowany w wyniku prac geodezyjnych i kartograficznych, których rezultaty za wiera operat techniczny pozytywnie zweryfikowany. Jednocześnie informuję, że jestem świadomy odpowiedzialności karnej za złożenie fałszywego oświadczenia.

<i>Identyfikacja zgłoszenia prac geodezyjnych</i>	WG4RZG 6640 / 1643.2022
<i>Opis służby geodezyjnej, który otrzymał zgłoszenie</i>	Starosta Głubicki
<i>Wykonawca prac geodezyjnych</i>	Gesit-Mi Andrzej Kosiński
<i>Numer oraz data sporządzenia dokumentu zawierającego wyniki powyższej sygnalizacji</i>	Protokół w WG4 RZG 6640 / 1643.2022, 2277 z dnia 21.07.2022r.
<i>Imię i nazwisko oraz nr uprawnień zawodowych kierownika prac</i>	Grażyna Falciewicz nr uprawnień 13196

STANISŁAW ULICKI

Wykonujący zadania z zakresu działalności administracji rządowej
/art. 28c, ustawy z dnia 17 maja 1989 r. - Prawo odczołowe i kartograficzne
Dz. U. z 2010 nr 193 poz. 1287, późn. zm./

Niniejsza dokumentacja była przedmiotem narady

koordynacyjnej w Starostwie Powiatowym w dniu 07 GRU. 2023

Nr kancelaryjny WG1-RZG 6630 235.2023

Gliwice, dn.: 08 GRU. 2023

2 up, Starosty

Przewodniczący na






NACZELNIK

Wydziału Geodezji i Informatyki

Za zgodność z oryginałem
z mapą do celów projektowych

P.A. NOWA S.A.
44-100 Gliwice, ul. 100-tych Wałków 42
mgr inż. Grzegorz Węgrzyn
PROJEKTANT
Upr. proj. w spec. inżynierii w zakresie sieci,
instalacji i urządzeń wodociągowych i kanalizacyjnych,
ciepłowniczych, wentylacji i gazowych
Nr upraw. 1000000002

UZBROJENIE PROJEKTOWANE

- | | |
|---|---------------------------------------|
|  | <i>Sieć kanalizacji sanitarnej</i> |
|  | <i>Sieć wodociągowa</i> |
|  | <i>Studnie kanalizacyjne</i> |
|  | <i>Rura przewietrowa lub osłonowa</i> |
|  | <i>Likwidacja</i> |



Wykonawca dokumentacji projektowej:
P.A.NOVA S.A.
44-100 Gliwice, ul.Górnych Wałów 42
e-mail: pracownia@panova.pl www.panova.pl

PANOV
Since 1987

Investor:	P.A.NOVA S.A. 44-100 Gliwice, ul.Górných Wałów 42
Lokalizacja obiektu:	województwo: śląskie, powiat: gliwicki, adres: PYSKOWICE, UL. POZNAŃSKA jednostka ewidencyjna: 240502_1, Pyskowice, obręb ewidencyjny: 0001, Pyskowice

Nazwa zamierzenia inwestycyjnego:

**BUDOWA SIECI KANALIZACJI SANITARNEJ
I PRZEBUDOWA SIECI WODOCIĄGOWEJ**

Treść dokumentacji projektowej:

PROJEKT BUDOWLANY

projektant:	mgr inž. Gregor Wozniak	instalacie sanitarne	382/01 K-02	11.2023	
-------------	-----------------------------------	----------------------	-------------	---------	---

mgr inż.	mgr inż.	mgr inż.	mgr inż.	mgr inż.
----------	----------	----------	----------	----------

Ewa Wiszniowska	Instalacje Sanitarne	643/02 K-ce	11.2023	
Tytuł rysunku:		Edycja rysunku:	Revisory:	Stwierdzenia:

PROJEKT ZAGOSPODAROWANIA TERENU	v.2	Skala rysunku: 1:500