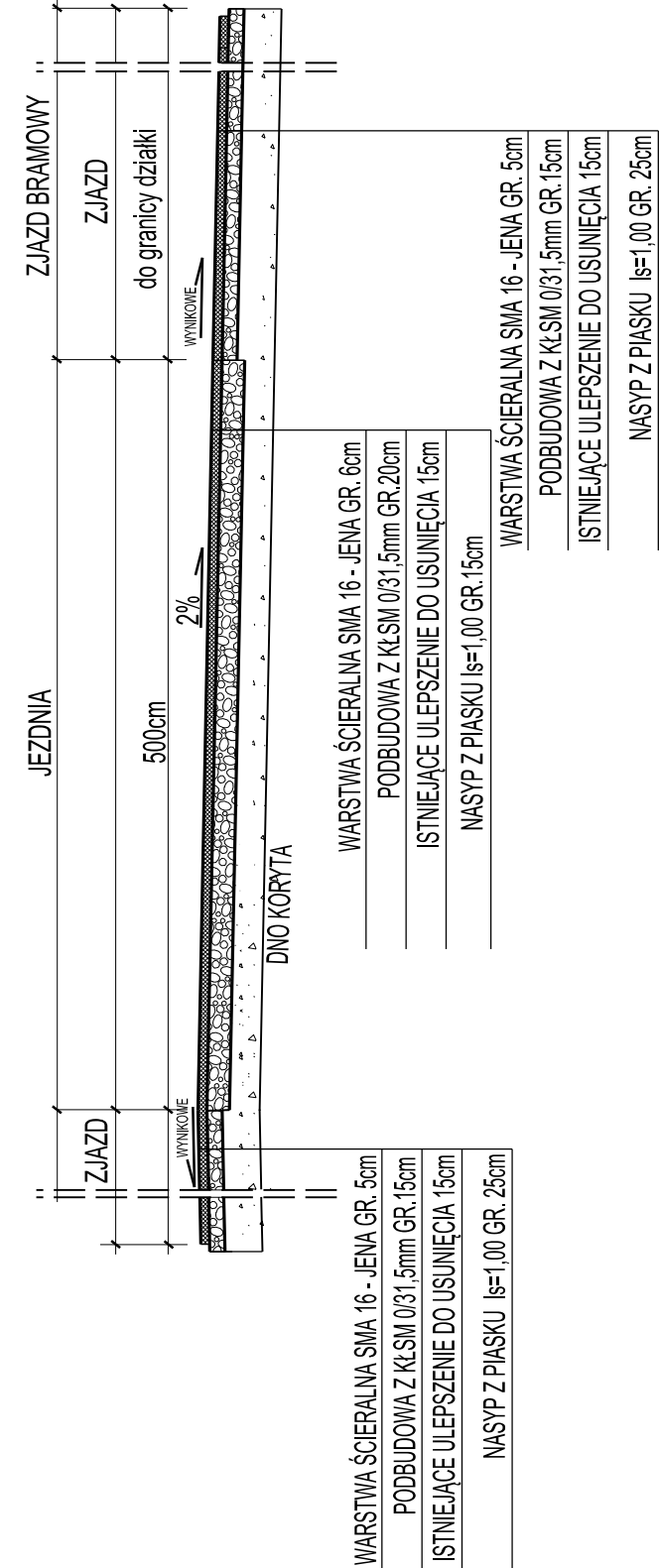


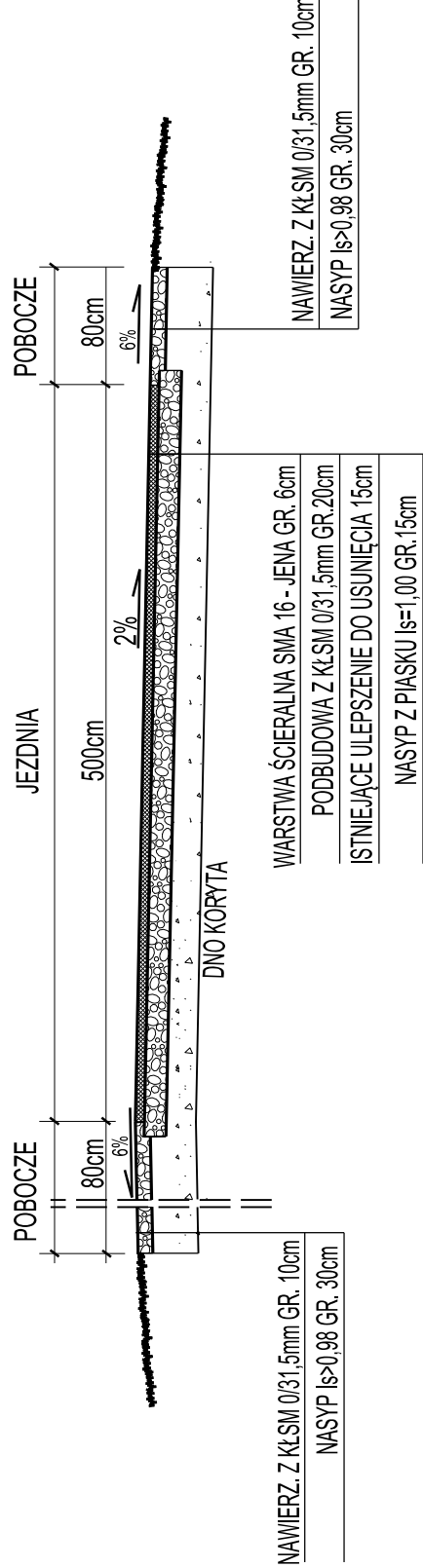
Km 0+0,0 - Km 0+200,0

Km 0+300,0 - Km 0+392,55

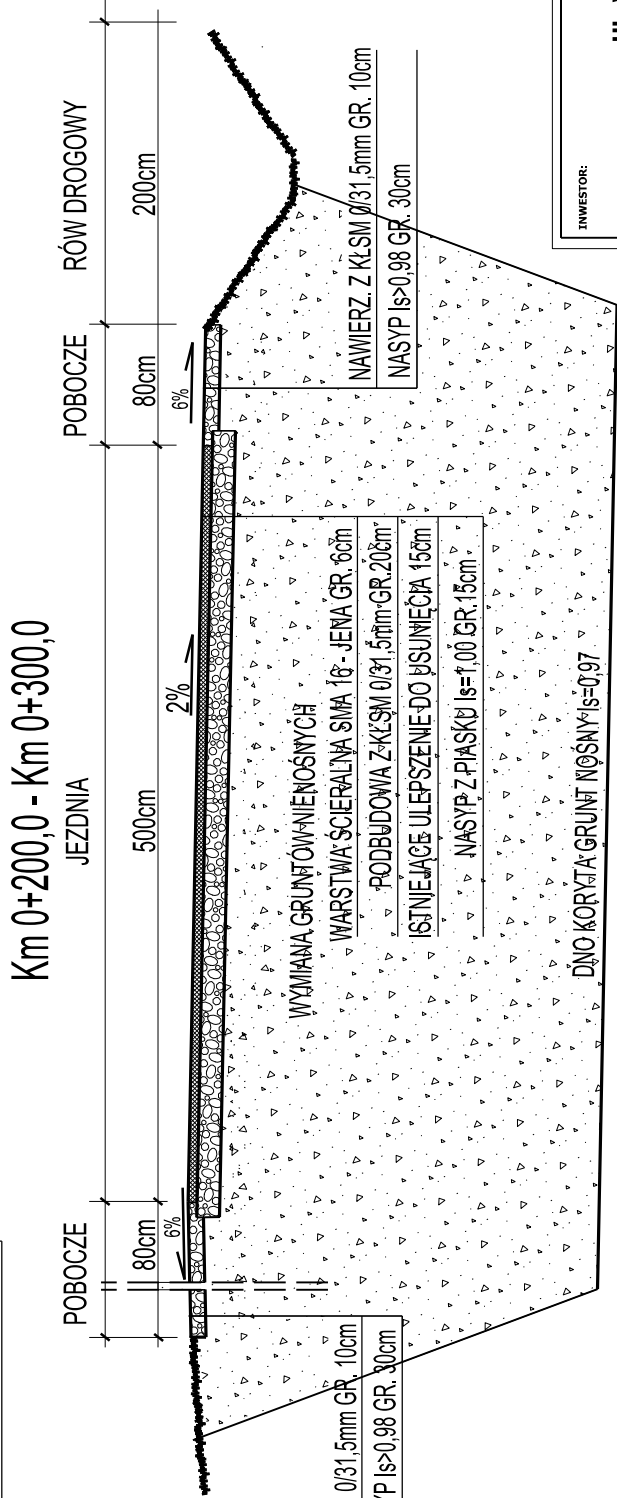
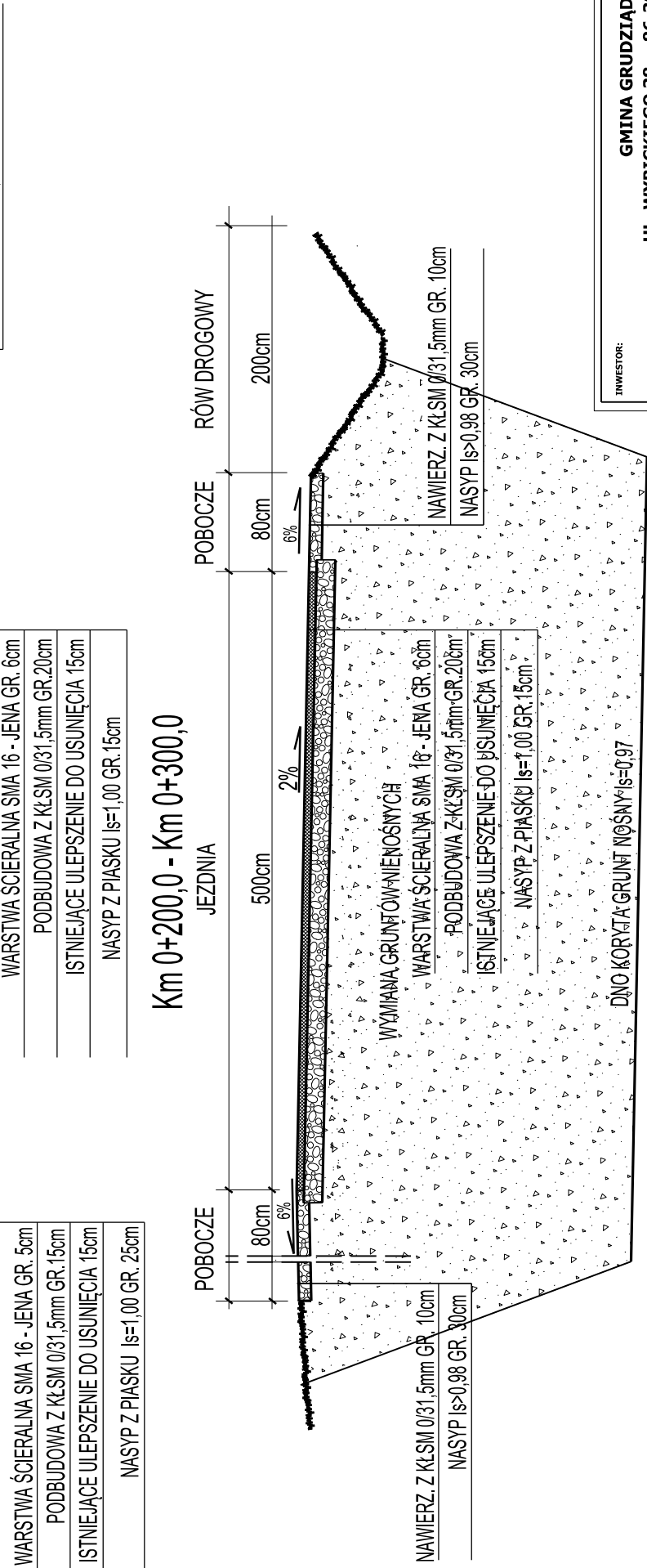


Km 0+0,0 - Km 0+200,0

Km 0+300,0 - Km 0+392,55



Km 0+200,0 - Km 0+300,0



| | | | |
|--|-------------------------|-----------------------------------|-------------|
| INWESTOR: | | GMINA GRUZIADZ | |
| INWESTYCJA: | | UL. WYBICKIEGO 38 86-300 GRUZIADZ | |
| ROZBUDOWA DROGI GMINNEJ NR 040144C | | | |
| działka nr 578/3, 578/4, 575/1, 575/2, 575/3, 578/6, 575/4, 579/2, 579/6, 577 OBRĘB 0001 BIAŁY BÓR | | | |
| PROJEKTANT: | | | |
| INFRASTRUKTURA PROJEKTOWANIE I NADZÓR MAREK BUKOWSKI | | | |
| MICHAŁ 123F 86-134 DRAGACZ | | | |
| NAZWA RYSUNKU: | | SKALA: | BRANŻA: |
| PRZEKROJE KONSTRUKCYJNE | | 1:50 | Drogowa |
| FAZA: | | DATA: | NR ARKUSZA |
| PROJEKT | | 21.04.2021 | D3 |
| BUDOWLANO-WYKONAWCZY | | | |
| FUNKCJA: | AUTOR: | NR UPRAWNIENIE | SPECJALNOŚĆ |
| PROJEKTANT | mjr inż. Marek Bukowski | KUP/0123/POOD/06 | DRGOWA |
| | | PODPIS | |